

Balade à


# Dissay



Découvrez le *patrimoine naturel et architectural* de Dissay en 13 étapes de façon ludique et indépendante.



# Histoire de Dissay



Situé au cœur du Poitou, Dissay a vu traverser les siècles au fil du Clain. Cette paisible cité dévoila son identité en 673 avec *Saint-Bercaire*, natif de Dissay, dont les reliques figures dans les chasses de l'église Saint-Pierre Saint-Paul. Elle connut les passages mouvementés des invasions arabes de 732, avec *la bataille de Moussais* situé à quelques kilomètres du village.



Domaine réservé à cette époque aux évêques de Poitiers, ceux-ci permirent l'expansion de Dissay au Moyen-Age. Mais, c'est au milieu du XV<sup>e</sup> siècle que le village connu son plus grand chamboulement avec la construction du château entreprise par *Monseigneur Pierre d'Amboise*. Les évêques y demeureront jusqu'au début de la Révolution Française de 1789.

Dissay évoluait dans les domaines agricole et viticole, avant de connaître comme de nombreux villages, un exode rural à la fin de la Seconde Guerre Mondiale. Dans les années 70, l'activité économique redémarra de plus belle, permettant ainsi à Dissay d'atteindre près de 3000 habitants aujourd'hui.

*Classée station verte* de vacances en 1999, la commune



attire par son environnement et son charme d'antan.

Appartenant à la locomotive intercommunale du Val Vert du Clain, Dissay s'ouvre sur l'Europe avec ses jumelages, tout en gardant ses traditions.


## Balade à Dissay



Ce circuit de 6 km, à effectuer à pied, en vélo ou à cheval vous permettra de mieux connaître les sites du village à votre rythme.



## A pied ou à vélo... 13 étapes



1

### Place Pierre d'Amboise

Evêque indissociable de Dissay et du Château, par sa volonté de le faire ériger, Pierre d'Amboise contribua à l'évolution du village. Né en 1450 à Chaumont-sur-Loire au sein d'une famille de 17 enfants, il est nommé abbé de Saint-Jouin de Marne (79) à 17 ans, puis évêque de Poitiers à 31 ans. Pierre d'Amboise succomba à l'âge de 55 ans à Blois et fut rapatrié dans son château pour y être inhumé.

## 2 Château de Dissay

Construit à la fin du XV<sup>e</sup> siècle, le château de Dissay a son châlelet homologue à celui de Chaumont-sur-Loire (lieu de naissance du donneur d'ordre). Demeure des évêques de Poitiers jusqu'à la Révolution Française, il deviendra ensuite propriété privée. Depuis 1850, il reste aux mains de la même famille.

## 3 Monuments aux morts

Comme toutes villes et villages français, Dissay est doté de son monument à l'hommage des morts pour la patrie. Aujourd'hui débarrassé de ses anciennes grilles, il honore l'âme de ses soldats par sa présence et par les cérémonies effectuées au son de la fanfare municipale.

## 4 Le centre bourg

Véritable vivier économique avant les années 50, le bourg de Dissay comptait une vingtaine de commerces. Aujourd'hui encore les commerces participent à la vie économique du village tout comme les marchés du vendredi et samedi matin. Ce centre bourg, construit à l'époque du château, a su garder son authenticité avec ses différents porches et ruelles malgré bien des transformations.



## 5 Église Saint-Pierre Saint-Paul

D'un style gothique flamboyant, l'église de Dissay placée sous le vocable de Saint-Pierre Saint-Paul, fut construite à la même époque que le château et connut une véritable transformation avec son rétable doré à l'or fin du XVIII<sup>e</sup> et ses vitraux insérés à partir du milieu XIX<sup>e</sup>.



## 6 La source couverte

Simple construction en rotonde autrefois couverte d'une charpente, ce bâtiment abritait le passage d'une source d'eau ancienne, se situant à proximité de la croix des plaines. A la fin du XIX<sup>e</sup>, le médecin de la commune conseillait aux familles d'emmener les enfants respirer l'air pur de cet endroit.




## 7 Voie romaine

Tracée à l'époque Romaine avec d'imposants blocs de calcaire aujourd'hui enlevés pour les besoins de l'agriculture, la voie romaine permettait une communication facile et sécurisante entre Bordeaux et Tours. Traversant le site de Moussais la Bataille, elle fut le lieu d'acheminement lors des invasions arabes de 732.

## 8 Les Ribatons

Lieu-dit, cette vallée est un véritable vivier pour l'agriculture. Les coteaux abritent aussi une ZNIEFF (Zone Naturelle d'Intérêt Ecologique, Floristique et Faunistique) depuis 2000. Elle fut classée notamment grâce à la présence de diverses orchidées et de plantes «méridionales».



## 9 Pistes cyclables & Marais

Véritables jardins potagers, en centre bourg, ces marais sont cultivés depuis de nombreuses années. Jusqu'au début du XX<sup>e</sup> siècle, la culture du chanvre y était présente. Depuis quelques années, un aménagement de pistes cyclables sur près de 30 km permet de relier les villages du Val Vert du Clain entre eux. Ainsi les cyclistes profitent des différentes curiosités paisiblement.



## 10 Levée des platanes

Véritable chaussée (classée à l'inventaire supplémentaire des monuments historiques) rehaussée et plantée de platanes en 1884, cette levée fut aménagée pour permettre un meilleur écoulement des eaux lors des crues. Cependant, aujourd'hui encore, certaines crues envahissent la chaussée (comme en 1982).

## 11 Moulin de la Grève

Reconstruit vers le milieu du XIX<sup>e</sup> siècle sur un moulin antérieur du XVI<sup>e</sup> siècle, il était la propriété des évêques de Poitiers. Il a appartenu ensuite aux familles ayant possédé le château. Ce moulin servait à la confection de la farine jusqu'en 1960. Aujourd'hui il fait partie d'un projet de réhabilitation, et tous les Disséens espèrent le voir florissant dans quelques années.

12

## Plage

Lieu de rendez-vous incontournable des Disséens, ce bord de rivière fut véritablement une plage communale dans les années 60. La baignade, sous les yeux d'un maître nageur et les jeux de village ou inter villages y furent pratiqués longtemps. Dorénavant, elle fait le bonheur des enfants.

13

## Le Clain

Long de 125 km depuis sa source dans le Confolentais, le Clain se jette dans la Vienne. Il permit la construction de moulins à eaux et différentes usines. Le pont du Clain aujourd'hui dénommé «Barquinha» (de Villa Nova de Barquinha, ville portugaise jumelée avec Dissay) permet la liaison entre l'Est et l'Ouest de Dissay.



*Armoirie de Monseigneur Pierre d'Amboise,*  
devenue aujourd'hui le blason de la commune de Dissay.

Pour obtenir des informations complémentaires :

Syndicat d'initiative : tél. 05 49 52 41 09

Mairie : tél. 05 49 52 34 56

